

ヨーロッパの世界遺産

ヨーロッパ


シュトルーベの測地学上の円弧  Struve Geodetic Arc, 2005

天文学者 F.G. ヴィルヘルム・シュトルーベは 1816～55 年の間、子午線の長さなど球面上の正確な距離（円弧）を算出するために、258 の三角網と 265 の観測点を設けた。観測点はヨーロッパの 10 カ国（ベラルーシ・エストニア・フィンランド・ラトビア・リトアニア・ノルウェー・モルドバ・ロシア・スウェーデン・ウクライナ）に及び、重要な観測点 34 カ所には岩に穴をあけたり、鉄十字やケルンを埋めたり、オベリスクを立てた。その結果地球の大きさや形が初めて測定された。

■南ヨーロッパ

イタリア・バチカン

ローマの歴史的な中心、治外法権を


享有する市内の教皇領と城壁外の聖パウロ聖堂 

Historic Center of Rome, the Properties of the Holy See in that City Enjoying Extraterritorial Rights and San Paolo fuori le Mura, 1980


ローマ帝国は前 3～2 世紀にイタリア半島を平定し、カルタゴにも勝利をおさめて地中海国家に発展した。1～2 世紀に栄え、3 世紀に衰えはじめ、395 年には東西ローマ帝国に分裂し、西ローマ帝国は 476 年に滅亡した。


【見どころ】


Arch of Constantine 「コンスタンティヌス帝の凱旋門」：政敵の马克センティウス帝との闘いに勝利して 315 年に建てられた。


Basilica of  Santa Maria Maggiore 「大きなサンタ・マリアの聖堂」：352 年に教皇リベリウスによって創建され、5 世紀に再建された。


Baths of Caracalla 「カラカラの浴場」：カラカラ帝の在位は 211～217 年。


Church of  San Giovanni in Laterano 「ラテラノ家所有地の聖ヨハネ教会」：314 年にコンスタンティヌス帝が建立した。

Colosseo  「円形大闘技場」：本来は巨大の意だが、この建物をさした。80 年に完成した。

Foro Romano  「ローマの広場」：前 1 世紀に本格的に整備された。

Pantheon  「万神殿」：Pan 「すべての」 theios 「神々の」に由来。前 1 世紀に建立され、2 世紀に再建された。



Sant' Angelo  「聖天使」城：6 世紀にペストの終焉をつける大天使が現れたという言い伝えから。

San Paolo fuori le Mura  「城壁外の聖パウロ」：4 世紀にコンスタンティヌス帝が建設した聖パウロの墓。19 世紀に火事で破壊され、1928 年に新設された。




バチカン市


神託の都市

Vatican City, 1984



  Vaticanus Mons 「神託の丘」はローマ市内の丘の 1 つで、世界 11 億人のカトリック信者の総本山であるバチカン市国（1929 年独立）がある。バチカンは独自の政府、憲法、警察、ラジオ局を所有する。

【見どころ】

Piazza San Pietro  「サン・ピエトロ広場」：バルニーニ（1598～1680）が設計。イエスの 12 使徒の筆頭であったピエトロ（  ペテロ）はローマで殉教した。カトリック教会はペテロをローマ教会の第一代司教とし、教皇はペテロの後継者としている。

Pieta  「ピエタ像」：ミケランジェロの作品で、「責任感、正義、愛」を表す。

St. Peter's Basilica 「聖ペテロの大聖堂」：324 年に創建、1626 年ミケランジェロらによって再建された。聖ペテロの墓の上に建てられている。

Sistine Chapel 「システナ礼拝堂」：  Sistine 4 世教皇の命令でジョヴァンニ・デ・ドルチ（1473～81）らが建立した。ミケランジェロ「最後の審判」、ポッティチェリ、ベルギーノ、ギルランダイオの天井画や壁画が描かれている。

シチリア島南岸

アグリジェントの遺跡

Archaeological Area of Agrigento, 1997

前 6 世紀に創設されたギリシャの植民市 Akra 「上の」 gos 「土地」は、海岸から 326m 昇った所にあ